

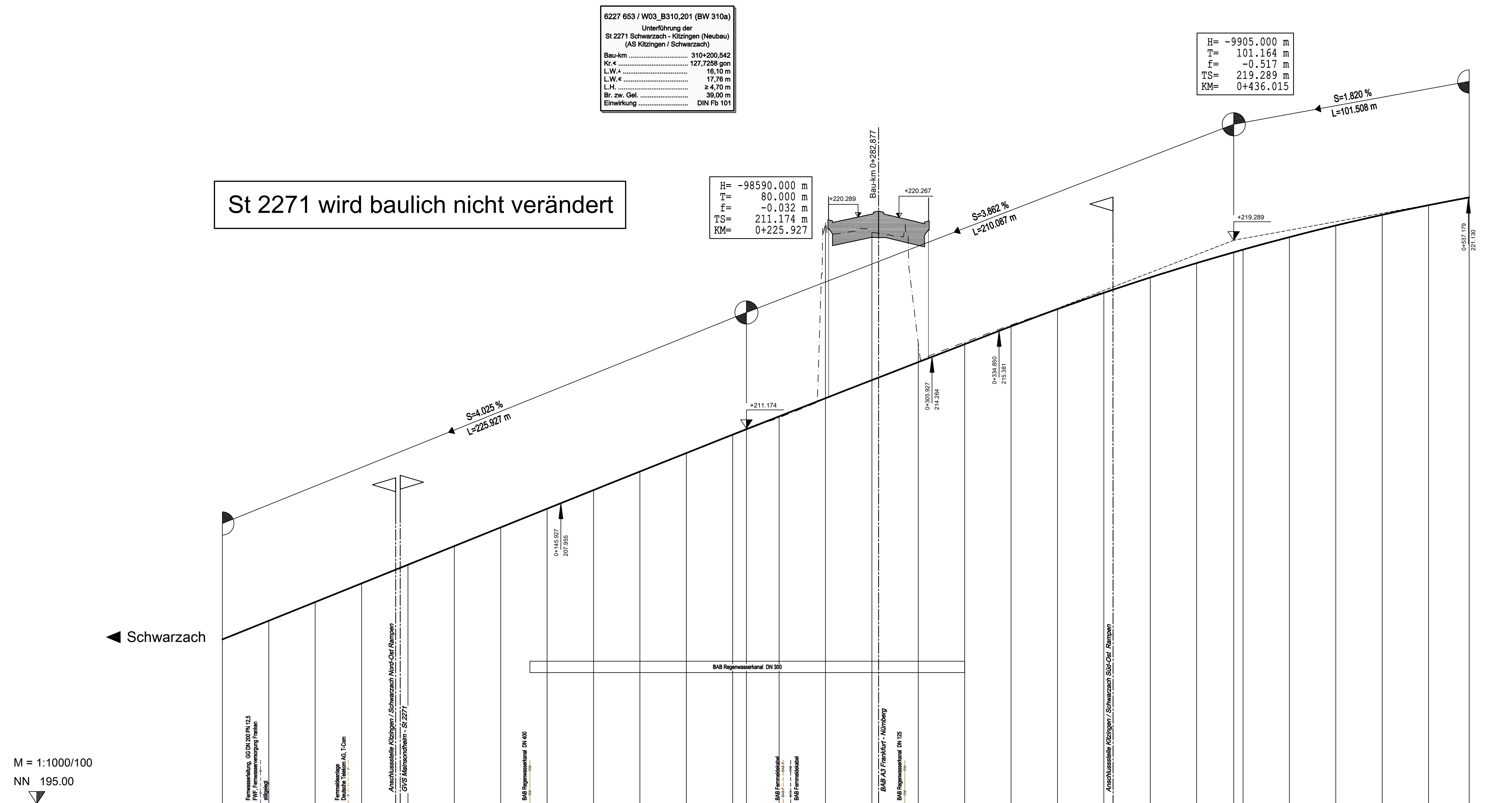
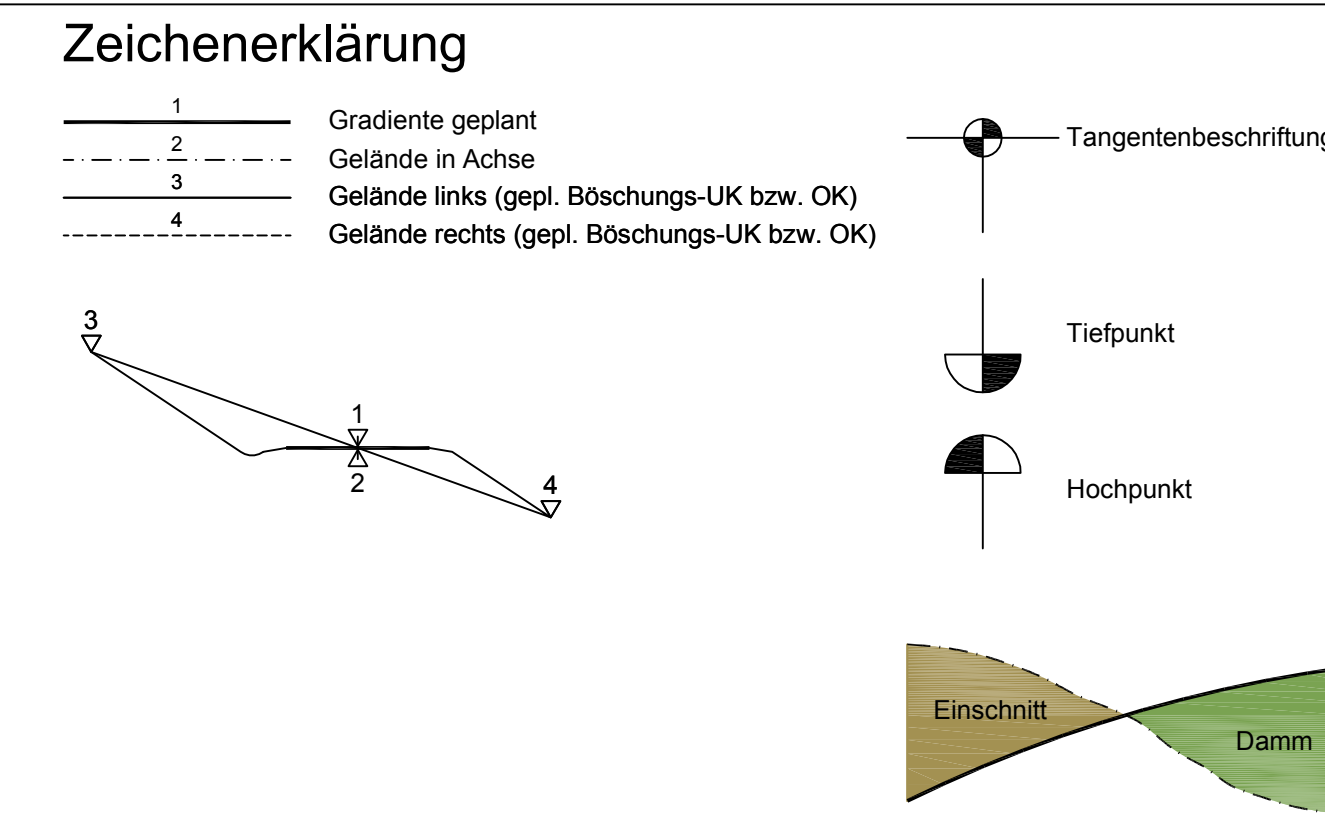
6227 653 / W03\_B310.201 (BW 310a)  
 Unterführung der  
 St 2271 Schwarzach - Kitzingen (Neubau)  
 (AS Kitzingen / Schwarzach)

Bau-km ..... 310+200,542  
 Kr.-z ..... 127,7258 gon  
 L.W.-z ..... 16,10 m  
 L.W.-z ..... 17,78 m  
 L.H. .... ≥ 4,70 m  
 Br. zw. Gel. .... 39,00 m  
 Einwirkung ..... DIN Fb 101

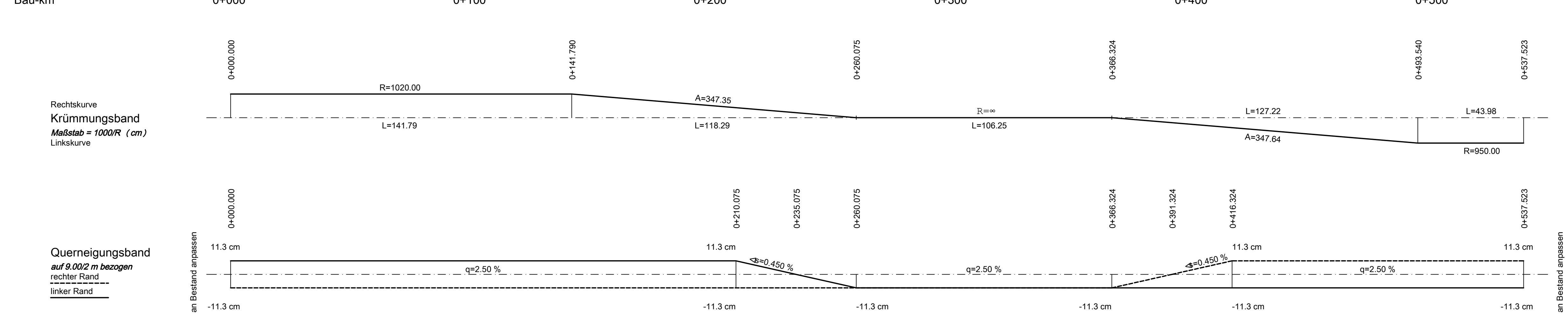
H= -9905.000 m  
 T= 101.164 m  
 f= -0.517 m  
 TS= 219.289 m  
 KM= 0+436.015

H= -98590.000 m  
 T= 80.000 m  
 f= -0.032 m  
 TS= 211.174 m  
 KM= 0+225.927

St 2271 wird baulich nicht verändert



| Bestandsgradiente | Station |
|-------------------|---------|
| ①                 | 202,081 |
| ②                 | 202,883 |
| ③                 | 203,688 |
| ④                 | 204,486 |
| ⑤                 | 205,279 |
| ⑥                 | 206,108 |
| ⑦                 | 206,917 |
| ⑧                 | 207,716 |
| ⑨                 | 208,520 |
| ⑩                 | 209,320 |
| ⑪                 | 210,116 |
| ⑫                 | 210,908 |
| ⑬                 | 211,142 |
| ⑭                 | 211,641 |
| ⑮                 | 212,460 |
| ⑯                 | 213,259 |
| ⑰                 | 214,035 |
| ⑱                 | 214,898 |
| ⑳                 | 215,381 |
| ㉑                 | 215,579 |
| ㉒                 | 216,341 |
| ㉓                 | 217,022 |
| ㉔                 | 217,683 |
| ㉕                 | 218,304 |
| ㉖                 | 218,879 |
| ㉗                 | 219,410 |
| ㉘                 | 219,924 |
| ㉙                 | 220,379 |
| ㉚                 | 220,814 |
| ㉛                 | 221,156 |



| Bau-km | Station   |
|--------|-----------|
| 0+000  | 0+000.000 |
| 0+100  | 0+141.790 |
| 0+200  | 0+260.075 |
| 0+300  | 0+366.324 |
| 0+400  | 0+469.540 |
| 0+500  | 0+537.523 |

Planänderung vom 07.11.2014 ersetzt. Unterlage 8.4 Blatt 4

| Nr. | Art der Änderung                        | Datum    | Name  |
|-----|---|----------|-------|
| 1   | Anschlussstellen / Zufahrten abgeändert | 21.03.14 | Köder |

| Entwerfungsbearbeitung:   |            | Datum      | Zeichen |
|---|------------|------------|---------|
| Hyder Consulting GmbH<br>Königstorgraben 11<br>90402 Nürnberg<br>Tel.: (0911) 2 06 30-0<br>Fax: (0911) 2 06 30-30<br>www.hyderconsulting.de | bearbeitet | 07.02.2014 | Kö      |
|   | gezeichnet | 07.02.2014 | St      |
|   | geprüft    | 07.02.2014 |         |

**Freistaat Bayern**  
**Autobahndirektion Nordbayern**

Fläckerhofsstraße 55, 90402 Nürnberg  
 TEL: 09114621-01, FAX 09114621-459, E-MAIL: poststelle@abdnb.bayern.de

|           |     |
|-----------|-----|
| Unterlage | 8.4 |
| Blatt Nr. | 4E  |
| Datum     |     |
| Zeichen   |     |

| Planfeststellung   | bearbeitet | Gz: |
|--|------------|-----|
| <b>BAB A3 Frankfurt - Nürnberg</b><br><b>östlich Mainbrücke Dettelbach - westlich AS Wiesentheid</b> | gezeichnet | Gz: |
|  | geprüft    | Gz: |
|  |            | Gz: |

**Höhenplan**  
 6227 / 653 W03\_B310.201 ( BW 310a)  
 St 2271 Schwarzach - Kitzingen  
 ( AS Kitzingen / Schwarzach)

6-streifiger Ausbau  
 von Bau-km 306+200 bis Bau-km 318+582,953

Maßstab 1 : 1.000 / 100

Aufgestellt:  
 Nürnberg, den 29.07.2011 / 07.11.2014  
 Autobahndirektion Nordbayern

*Kain*  
 Kain, Bauleiter

Projekt: 0000231      Datum: 08\_4-4 Höhenplan 6W310a.pt

Diese(n) Unterlage(n) darf(en) ohne vorherige Genehmigung des Erstellers nicht veröffentlicht, ververvielt oder geseit, noch für ein anderes Bauwerk übernommen werden, und für den Fall der Haftung des Auftraggebers freigegeben werden.